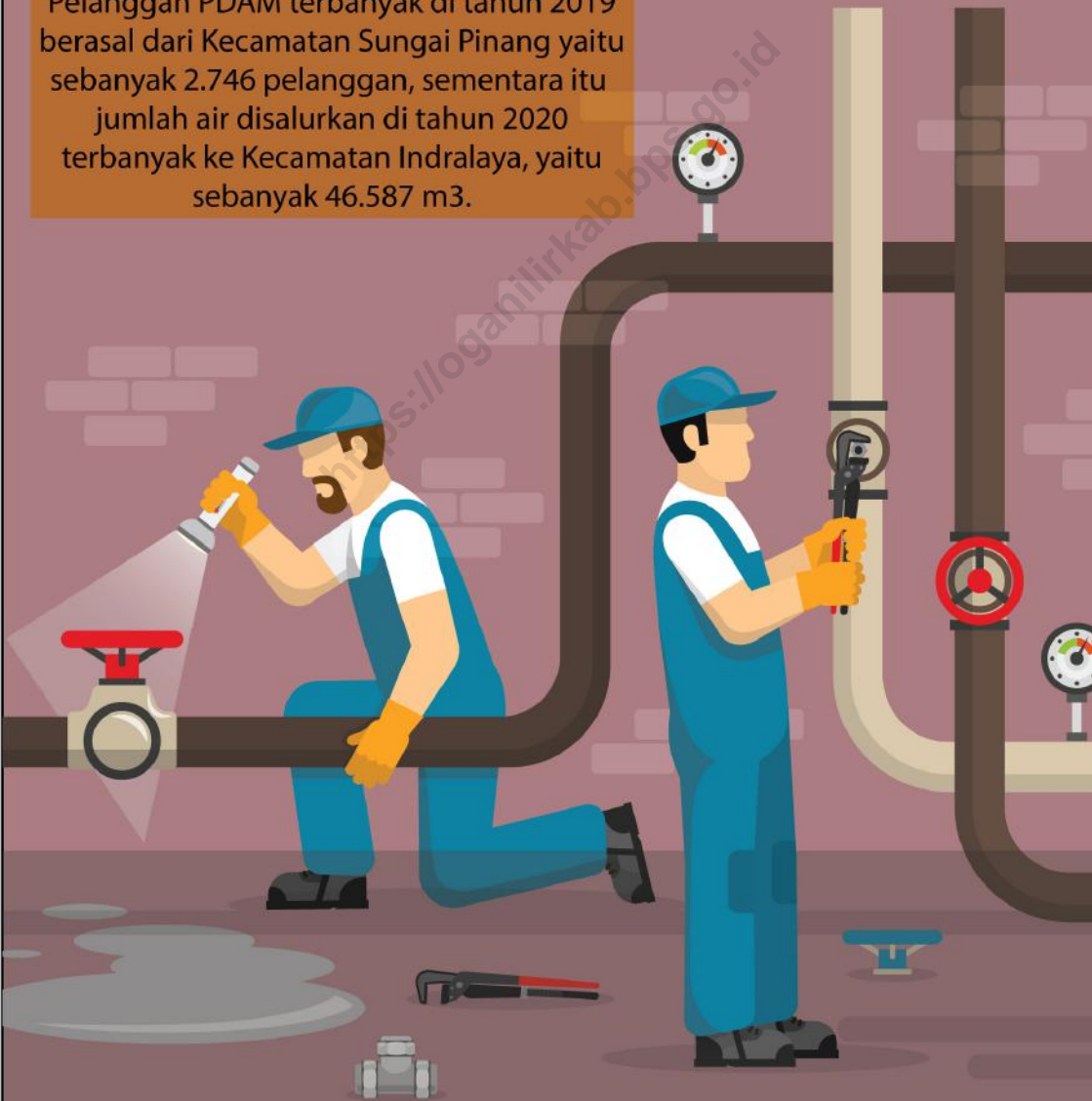


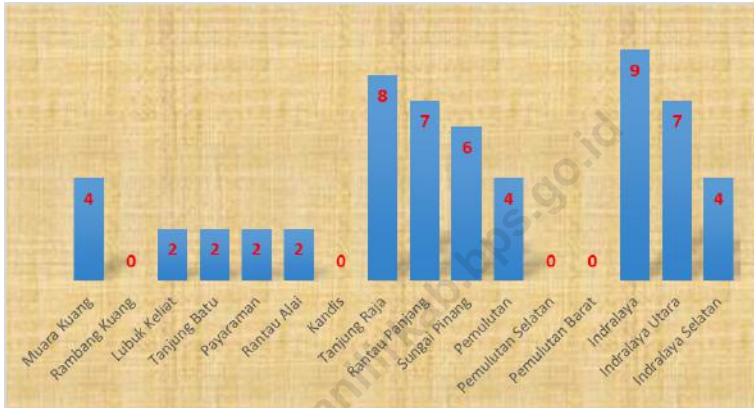
INDUSTRI, PERTAMBANGAN, DAN ENERGI
INDUSTRY, MINING, AND ENERGY

Pelanggan PDAM terbanyak di tahun 2019 berasal dari Kecamatan Sungai Pinang yaitu sebanyak 2.746 pelanggan, sementara itu jumlah air disalurkan di tahun 2020 terbanyak ke Kecamatan Indralaya, yaitu sebanyak 46.587 m³.



Gambar 6.1
Figures


Jumlah Desa yang Telah Terjangkau PDAM Menurut Kecamatan, 2020
Number of Villages already Reached by PDAM by Sudistricts, 2020



Sumber/Source : Perusahaan Daerah Air Minum kantor perwakilan Indralaya

Gambar
Figures 6.2

Jumlah Pelanggan PDAM Menurut Kecamatan, 2020
Number of PDAM Customers by Sudistricts, 2020



Sumber/Source : Perusahaan Daerah Air Minum kantor perwakilan Indralaya

Tabel
Table 6.1

Daya Terpasang, Produksi, dan Distribusi Listrik PT. PLN (Persero) pada Cabang/Ranting PLN Menurut Kecamatan di Kabupaten Ogan Ilir, 2020
Installed Electricity Power, Production, and Distribution of PT. PLN (Persero) at PLN Branch by Subdistrict in Ogan Ilir Regency, 2020

Kecamatan Subdistrict	Daya Terpasang Installed Electricity Power (KW)	Produksi Listrik Electricity Production (KWh)	Listrik Terjual Electricity Sold (KWh)	Dipakai Sendiri Own Used (KWh)	Susut/ Hilang Shrinkage/ Lost (KWh)
(1)	(2)	(3)	(4)	(5)	(6)
010. Muara Kuang					
011. Rambang Kuang					
012. Lubuk Keliat					
020. Tanjung Batu					
021. Payaraman					
030. Rantau Alai					
031. Kandis					
040. Tanjung Raja					
041. Rantau Panjang					
042. Sungai Pinang					
050. Pemulutan					
051. Pemulutan Selatan					
052. Pemulutan Barat					
060. Indralaya					
061. Indralaya Utara					
062. Indralaya Selatan					
Ogan Ilir					

Catatan/Note: *data belum diterima

Sumber/Source: PLN

Tabel
Table 6.2**Jumlah Pelanggan Listrik Menurut Kecamatan di
Kabupaten Ogan Ilir, 2016–2020**
*Number of Electricity Customers by Subdistrict in Ogan Ilir
Regency, 2016–2020*

Kecamatan Subdistrict	2016	2017	2018	2019	2020
(1)	(2)	(3)	(4)	(5)	(6)
010. Muara Kuang					
011. Rambang Kuang					
012. Lubuk Keliat					
020. Tanjung Batu					
021. Payaraman					
030. Rantau Alai					
031. Kandis					
040. Tanjung Raja					
041. Rantau Panjang					
042. Sungai Pinang					
050. Pemulutan					
051. Pemulutan Selatan					
052. Pemulutan Barat					
060. Indralaya					
061. Indralaya Utara					
062. Indralaya Selatan					
Ogan Ilir					

Catatan/Note: *data belum diterima

Sumber/Source: PLN

Tabel
Table 6.3**Jumlah Pelanggan dan Air yang Disalurkan Menurut Kecamatan, 2020**
Number of Customers and Distributed Water by Subdistrict, 2020

Kecamatan Subdistrict	Pelanggan Number of Customers	Air Disalurkan Distributed Water (m ³)	Nilai Value (Rp)
(1)	(2)	(3)	(4)
010. Muara Kuang	988	7519	28.154.705
011. Rambang Kuang	0	0	0
012. Lubuk Keliat	144	899	3.470.055
020. Tanjung Batu	1.335	19.843	40.472.105
021. Payaraman	35	447	1.365.425
030. Rantau Alai	582	9.832	29.994.045
031. Kandis	0	0	0
040. Tanjung Raja	899	16.336	50.270.840
041. Rantau Panjang	831	11.957	37.437.805
042. Sungai Pinang	2.510	21.687	78.328.640
050. Pemulutan	947	15.241	48.293.860
051. Pemulutan Selatan	0	0	0
052. Pemulutan Barat	0	0	0
060. Indralaya	2.019	46.587	188.415.765
061. Indralaya Utara	481	5.251	16.962.590
062. Indralaya Selatan	319	5.738	16.726.160
Ogan Ilir	11.090	161.337	539.891.995

Catatan/Note: -

Sumber/Source: Perusahaan Daerah Air Minum kantor perwakilan Indralaya

Tabel
Table 6.4**Jumlah Desa yang Telah Terjangkau Layanan Air Minum di Kabupaten Ogan Ilir, 2017 - 2020**
Number of Villages to Reach Out for Water Supply in Ogan Ilir Regency, 2017 - 2020

Kecamatan Subdistrict	Jumlah Desa Number of Villages			
	2017	2018	2019	2020
(1)	(2)	(3)	(4)	(5)
010. Muara Kuang	4	4	4	4
011. Rambang Kuang	-	-	-	-
012. Lubuk Keliat	2	2	2	2
020. Tanjung Batu	2	2	2	2
021. Payaraman	1	1	1	2
030. Rantau Alai	3	3	3	2
031. Kandis	1	1	1	-
040. Tanjung Raja	6	6	6	8
041. Rantau Panjang	5	6	6	7
042. Sungai Pinang	10	10	10	6
050. Pemulutan	2	3	3	4
051. Pemulutan Selatan	-	-	-	-
052. Pemulutan Barat	-	-	-	-
060. Indralaya	6	6	6	9
061. Indralaya Utara	1	1	1	7
062. Indralaya Selatan	3	3	3	4
Ogan Ilir	47	48	48	57

Sumber/Source: PDAM Kabupaten Ogan Ilir/PDAM Regional Water Supply Establishment of Ogan Ilir Regency

Tabel
Table 6.5**Data Perkembangan Urusan Industri dan Tenaga Kerja
Kabupaten Ogan Ilir, 2016 - 2019**
*Data on the Development of Industrial Affairs and
Manpower in Ogan Ilir Regency, 2016-2019*

Indikator Indicator	2016	2017	2018	2019
(1)	(3)	(4)	(5)	(6)
1. Jumlah Usaha Industri	9.735	10.269	10.374	10.498
a. Jumlah Perusahaan Sektor Industri Kecil	9.716	10.240	10.342	10.442
b. Jumlah Perusahaan Sektor Industri Menengah	15	25	28	28
c. Jumlah Perusahaan Sektor Industri Besar	4	4	4	28
2. Penyerapan Tenaga Kerja dalam Industri	15.229	16.131	16.319	16.633
a. Penyerapan Tenaga Kerja dalam Industri	14.574	15.359	15.513	15.567
b. Penyerapan Tenaga Kerja Sektor Industri Kecil	305	422	456	456
c. Penyerapan Tenaga Kerja Sektor Industri Kecil	350	350	350	610

Sumber/Source: Dinas Perindustrian, Perdagangan, Koperasi, dan UKM Kabupaten Ogan Ilir, 2020